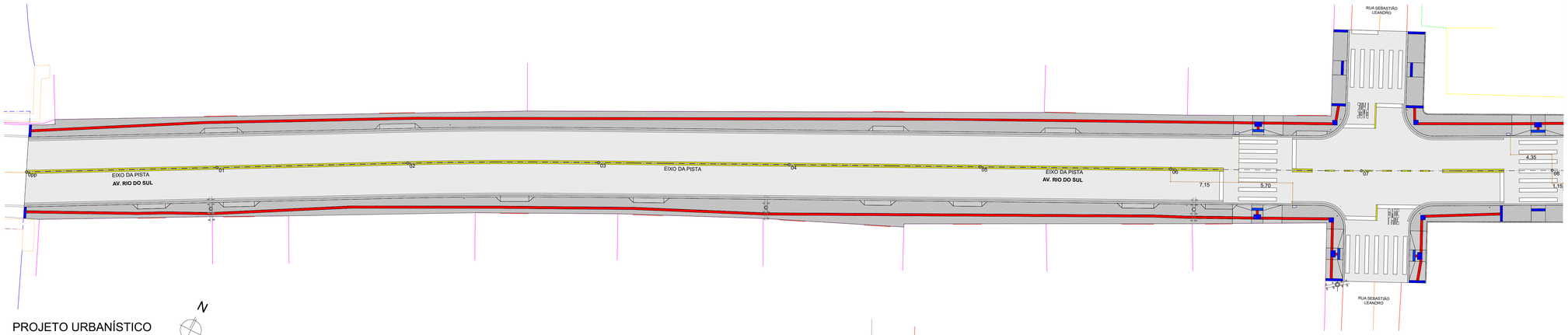

PROJETO URBANÍSTICO
Esc: 1:200

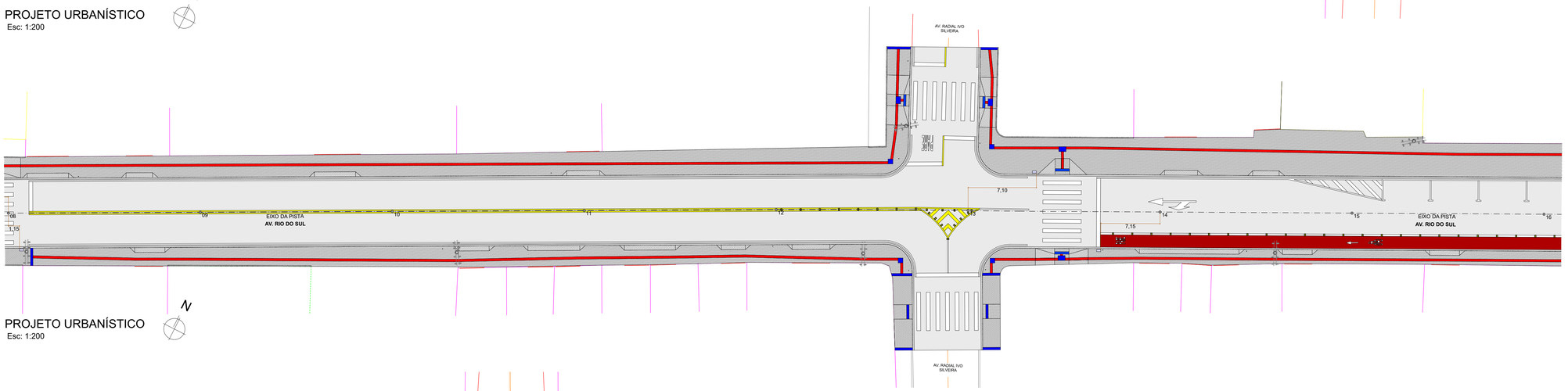

PROJETO URBANÍSTICO
Esc: 1:200

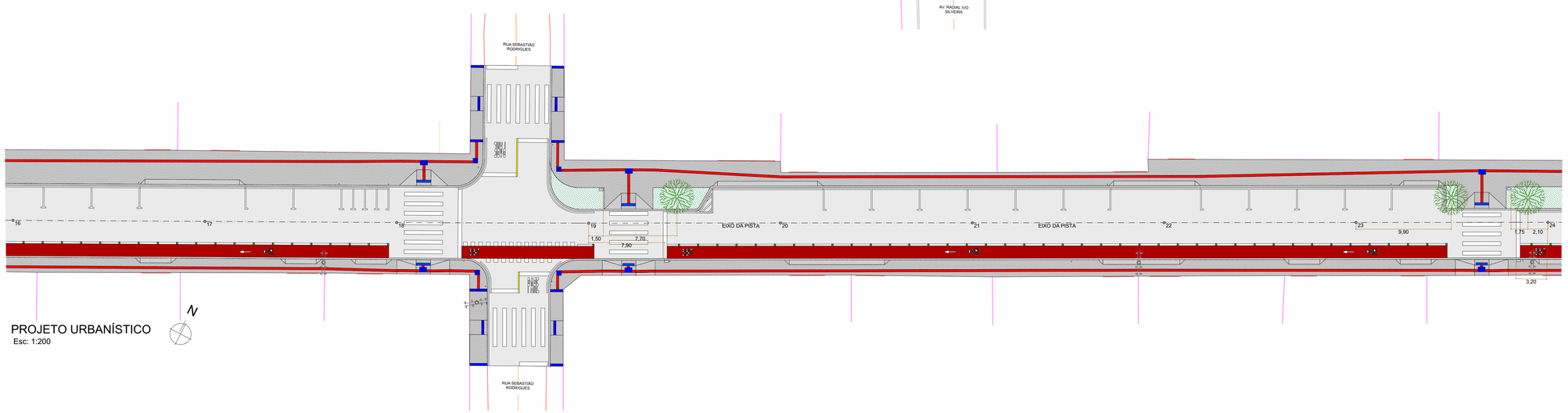

PROJETO URBANÍSTICO
Esc: 1:200

QUANTITATIVO EQUIPAMENTOS URBANOS E VEGETAÇAO		
Item	Quantidade	Vista 2D Planta
OBJ| Bicicletário	8	
OBJ| Lixeira	26	
OBJ| Vegetação com até 2 metros	17	

QUANTITATIVO BANCO		
Item	Metro	3D
OBJ| Banco	18,00	

RESUMO CANTEIRO		
Item	m²	3D
PAV| Canteiro	182,78	

NOTA: A aquisição das lixeiras ficará sob responsabilidade do município, sendo atribuição deste projeto apenas a definição da locação e a execução dos serviços de instalação, incluindo a mão de obra.

01	Emissão Inicial	05/2025	FBA
AÇÃO	DESCRIÇÃO	DATA	RESPONSÁVEL

ASSOCIAÇÃO DOS MUNICÍPIOS DA REGIÃO DA FOZ DO RIO ITAJAÍ
Rua Luiz Lopes Gonzaga, 1655 - Bairro São Vicente - CEP 88309-421 - Itajaí-SC - CREA-SC 050.968-0
www.amfri.org.br engenharia@amfri.org.br amfri@amfri.org.br

Prefeitura Municipal de Navegantes
Estado de Santa Catarina

Protocolo: 127-2025

AV. RIO DO SUL - BAIRRO GRAVATÁ

Data: Maio/2025
Desenho: Débora B.

Projeto: PAVIMENTAÇÃO ASFÁLTICA, DRENAGEM PLUVIAL, CALÇADAS, CICLOFAIXA E SINALIZAÇÃO VIÁRIA
Estatística: Vide quadro estatístico em prancha

Conteúdo da Folha: PROJETO URBANÍSTICO, QUANTITATIVO

Projeto: URB
Folha: 01/03

Prefeitura Municipal
Libardoni Lauro Claudino Fronza
Prefeito Municipal

Resp.
Documento assinado digitalmente
FERNANDA BASTOS ALVES
Data: 23/05/2025 16:25:24-0300
Verifique em https://validar.iti.gov.br
Fernanda Bastos Alves
Engenheira Civil - CREA/SC - 163.653-1

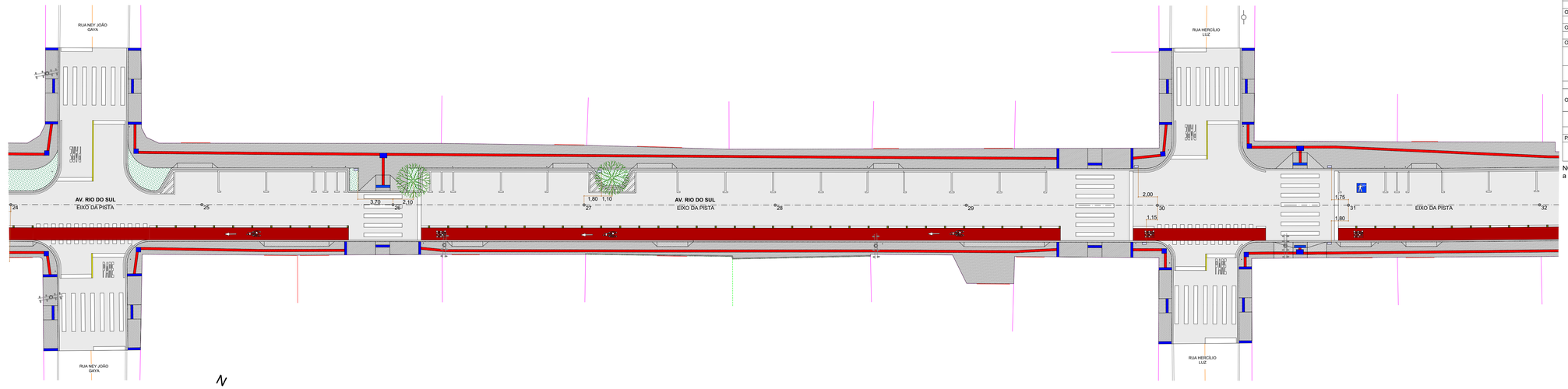

PROJETO URBANÍSTICO
Esc: 1:200

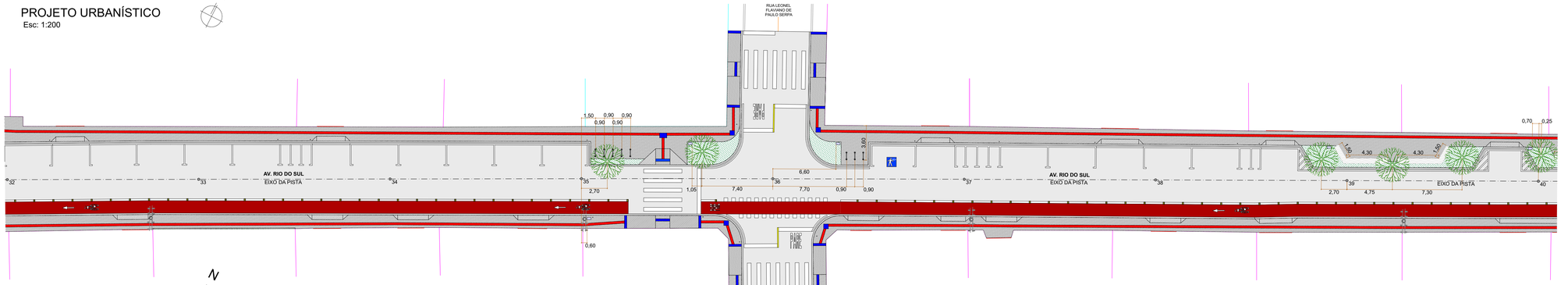

PROJETO URBANÍSTICO
Esc: 1:200

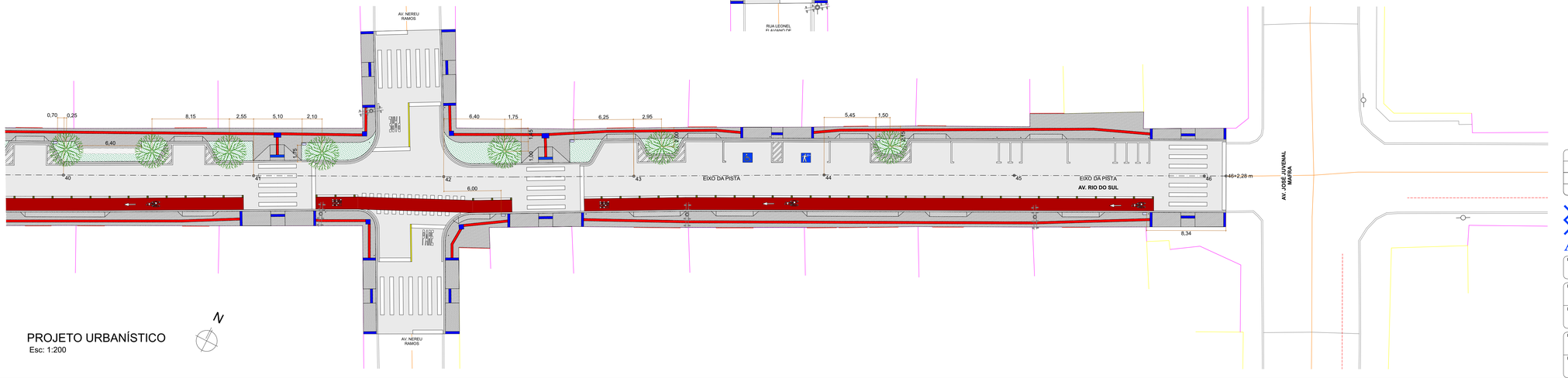

PROJETO URBANÍSTICO
Esc: 1:200

QUANTITATIVO EQUIPAMENTOS URBANOS E VEGETAÇAO		
Item	Quantidade	Vista 2D Planta
OBJ| Bicicletário	8	
OBJ| Lixeira	26	
OBJ| Vegetação com até 2 metros	17	

QUANTITATIVO BANCO		
Item	Metro	3D
OBJ| Banco	18,00	

RESUMO CANTEIRO		
Item	m²	3D
PAV| Canteiro	182,78	

NOTA: A aquisição das lixeiras ficará sob responsabilidade do município, sendo atribuição deste projeto apenas a definição da locação e a execução dos serviços de instalação, incluindo a mão de obra.

01	Emissão Inicial	05/2025	FBA
AÇÃO	DESCRIÇÃO	DATA	RESPONSÁVEL

ASSOCIAÇÃO DOS MUNICÍPIOS DA REGIÃO DA FOZ DO RIO ITAJAÍ
Rua Luiz Lopes Gonzaga, 1655 - Bairro São Vicente - CEP 88309-421 - Itajaí-SC - CREA-SC 050.968-0
www.amfri.org.br engenharia@amfri.org.br amfri@amfri.org.br

AMFRI

Prefeitura Municipal de Navegantes
Estado de Santa Catarina

Protocolo: 127-2025

AV. RIO DO SUL - BAIRRO GRAVATÁ

Data: Maio/2025
Desenho: Débora B.

Projeto: PAVIMENTAÇÃO ASFÁLTICA, DRENAGEM PLUVIAL, CALÇADAS, CICLOFAIXA E SINALIZAÇÃO VIÁRIA
Estatística: Vide quadro estatístico em prancha

Conteúdo da Folha: PROJETO URBANÍSTICO, QUANTITATIVO

Projeto: URB
Folha: 02/03

Prefeitura Municipal
Libardoni Lauro Claudino Fronza
Prefeito Municipal

Resp.
Documento assinado digitalmente
gov.br FERNANDA BASTOS ALVES
Data: 23/05/2025 10:20:27-0300
Verifique em https://validar.iti.gov.br
Fernanda Bastos Alves
Engenheira Civil - CREA/SC - 163.653-1


















NOTA: As imagens em 3D apresentadas têm caráter exclusivamente ilustrativo, com o propósito de facilitar a compreensão espacial do projeto.

AÇÃO	DESCRIÇÃO	DATA	RESPONSÁVEL
01	Emissão Inicial	05/2025	FBA

AMFRI

ASSOCIAÇÃO DOS MUNICÍPIOS DA REGIÃO DA FOZ DO RIO ITAJAÍ
Rua Luiz Lopes Gonzaga, 1655 - Bairro São Vicente - CEP 88309-421 - Itajaí-SC - CREA-SC 050.968-0
www.amfri.org.br engenharia@amfri.org.br amfri@amfri.org.br

Prefeitura Municipal de Navegantes
Estado de Santa Catarina

Protocolo: 127-2025

AV. RIO DO SUL - BAIRRO GRAVATÁ

Data: Maio/2025

Desenho: Débora B.

Projeto: PAVIMENTAÇÃO ASFÁLTICA, DRENAGEM PLUVIAL, CALÇADAS, CICLOFAIXA E SINALIZAÇÃO VIÁRIA

Estatística: Vide quadro estatístico em prancha

Conteúdo da Folha: PLANTA ILUMINADA, IMAGENS 3D

Projeto: URB

Folha: 03/03

Prefeitura Municipal

Libardoni Lauro Claudino Fronza
Prefeito Municipal

Responsável Técnico

gov.br
Documento assinado digitalmente
FERNANDA BASTOS ALVES
Data: 23/05/2025 16:25:27-0300
Verifique em https://validar.iti.gov.br

Fernanda Bastos Alves
Engenheira Civil - CREA/SC - 163.653-1